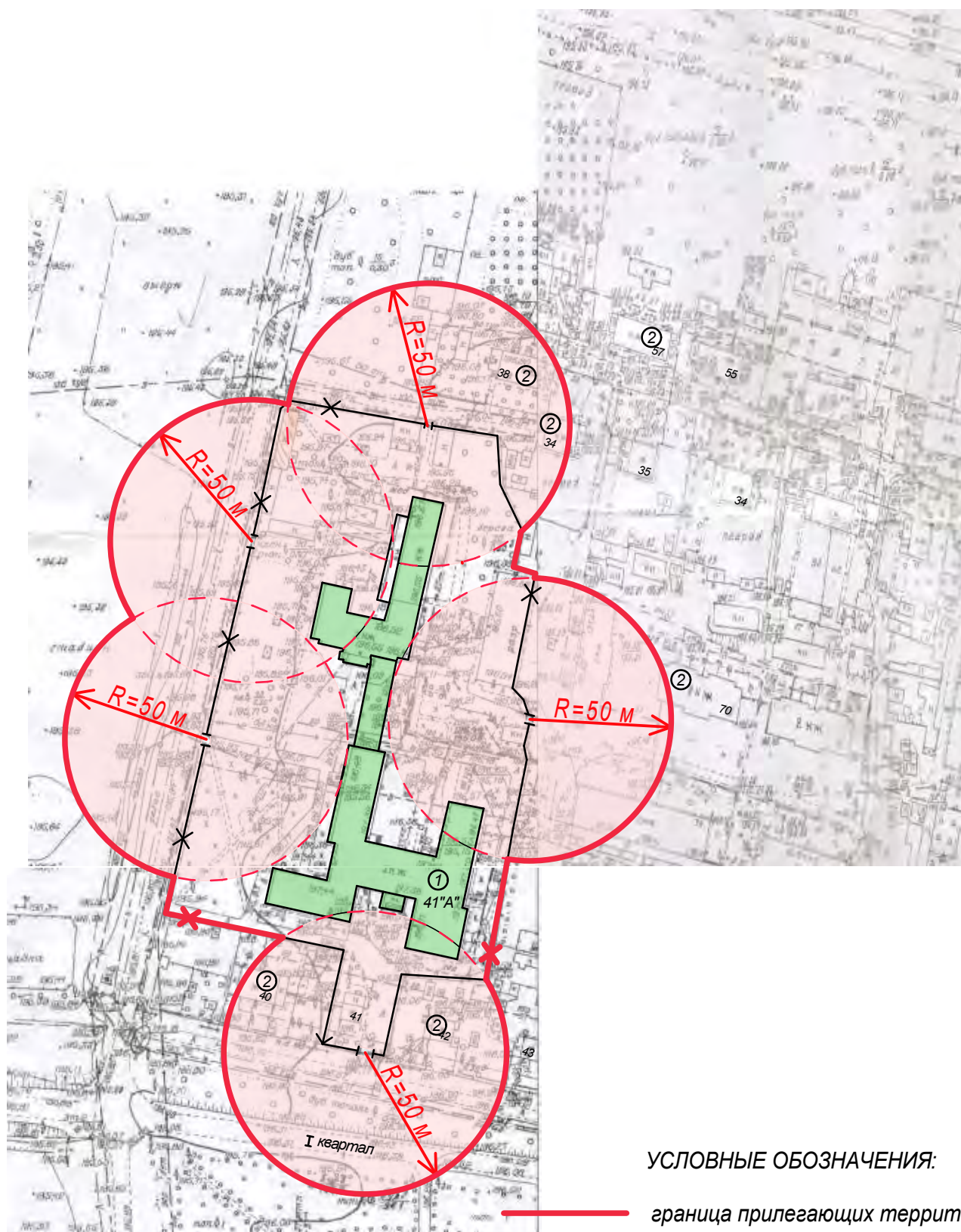


**СХЕМА ПРИЛЕГАЮЩИХ ТЕРРИТОРИЙ К МКОУ  
"КАМЕННО-СТЕПНАЯ СОШ" КВАРТАЛ 1, ДОМ 41А  
п. 2-го УЧАСТКА ИНСТИТУТА им. ДОКУЧАЕВА М 1:2000 мм**



**ЭКСПЛИКАЦИЯ:**

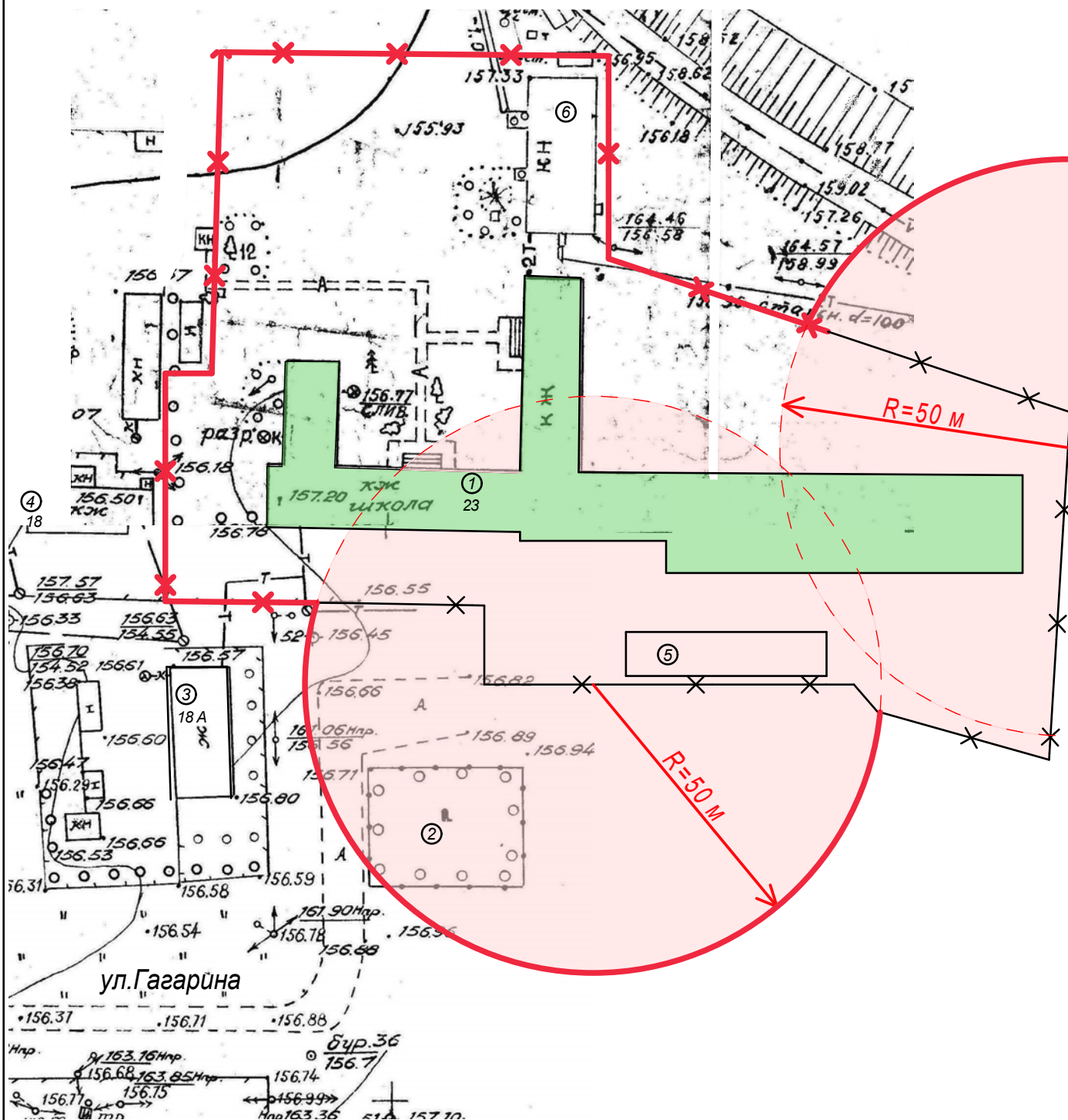
1. Школа
2. Жилой жом

**УСЛОВНЫЕ ОБОЗНАЧЕНИЯ:**

- граница прилегающих территорий
- X — граница прилегающих территорий (граница земельного участка)
- X — граница земельного участка






**СХЕМА ПРИЛЕГАЮЩИХ ТЕРРИТОРИЙ К МКОУ  
"ВЫСОКОВСКАЯ СОШ" ул.ГАГАРИНА 23А  
п. ВЫСОКИЙ М 1:1000 мм**



**ЭКСПЛИКАЦИЯ:**

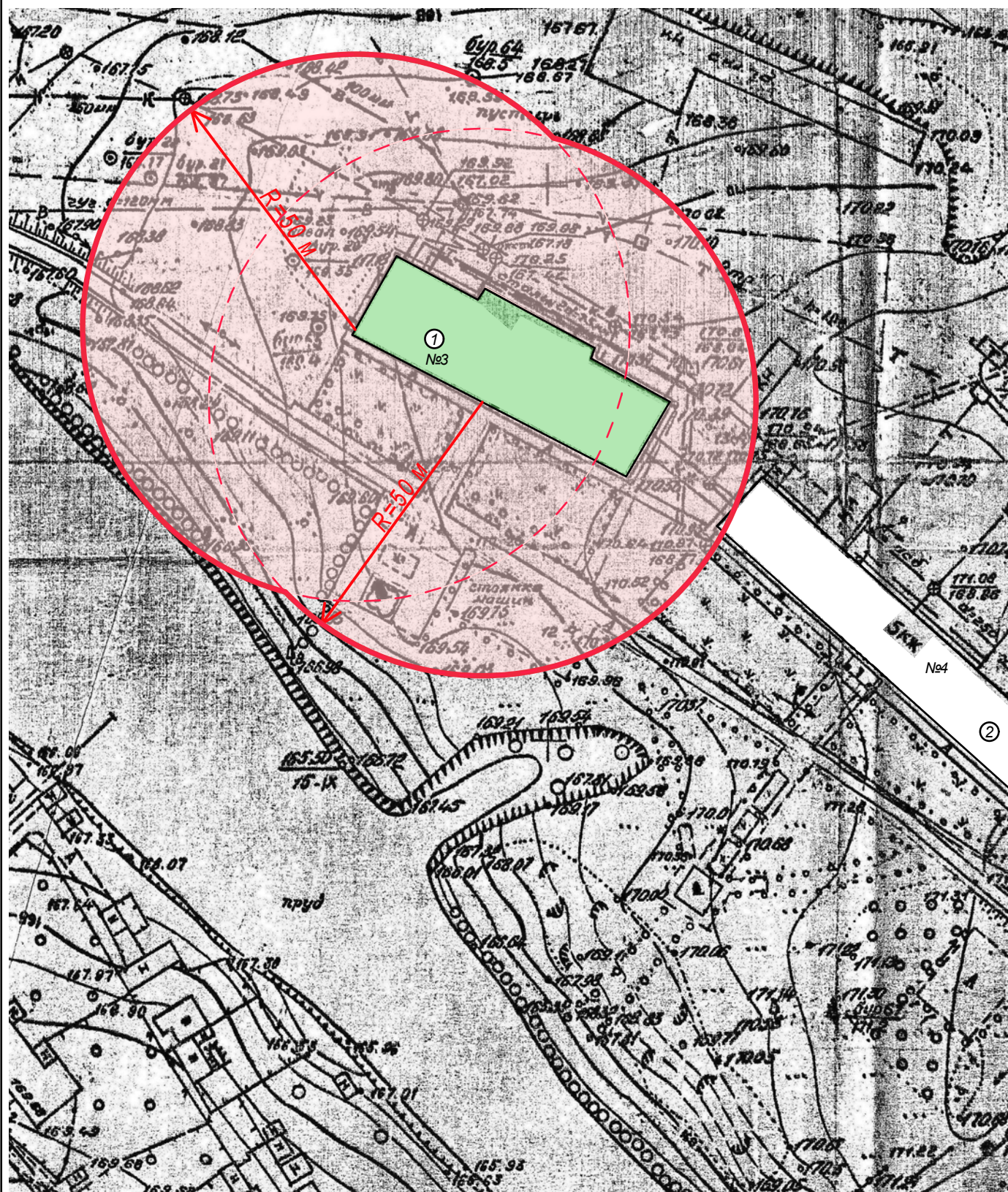
1. Школа
2. Памятник
3. ФАП
4. Жилой жом
5. Мастерская
6. Котельная

**УСЛОВНЫЕ ОБОЗНАЧЕНИЯ:**

-  граница прилегающих территорий
-  граница прилегающих территорий  
(граница земельного участка)
-  граница земельного участка



**СХЕМА ПРИЛЕГАЮЩИХ ТЕРРИТОРИЙ К ГОБУ СПО ВО  
"ВЕРХНЕОЗЕРСКИЙ С/Х ТЕХНИКУМ" п.ВЕРХНЕОЗЕРСКИЙ  
ул.МИЧУРИНА 3 М 1:1000 ММ**



ЭКСПЛИКАЦИЯ:

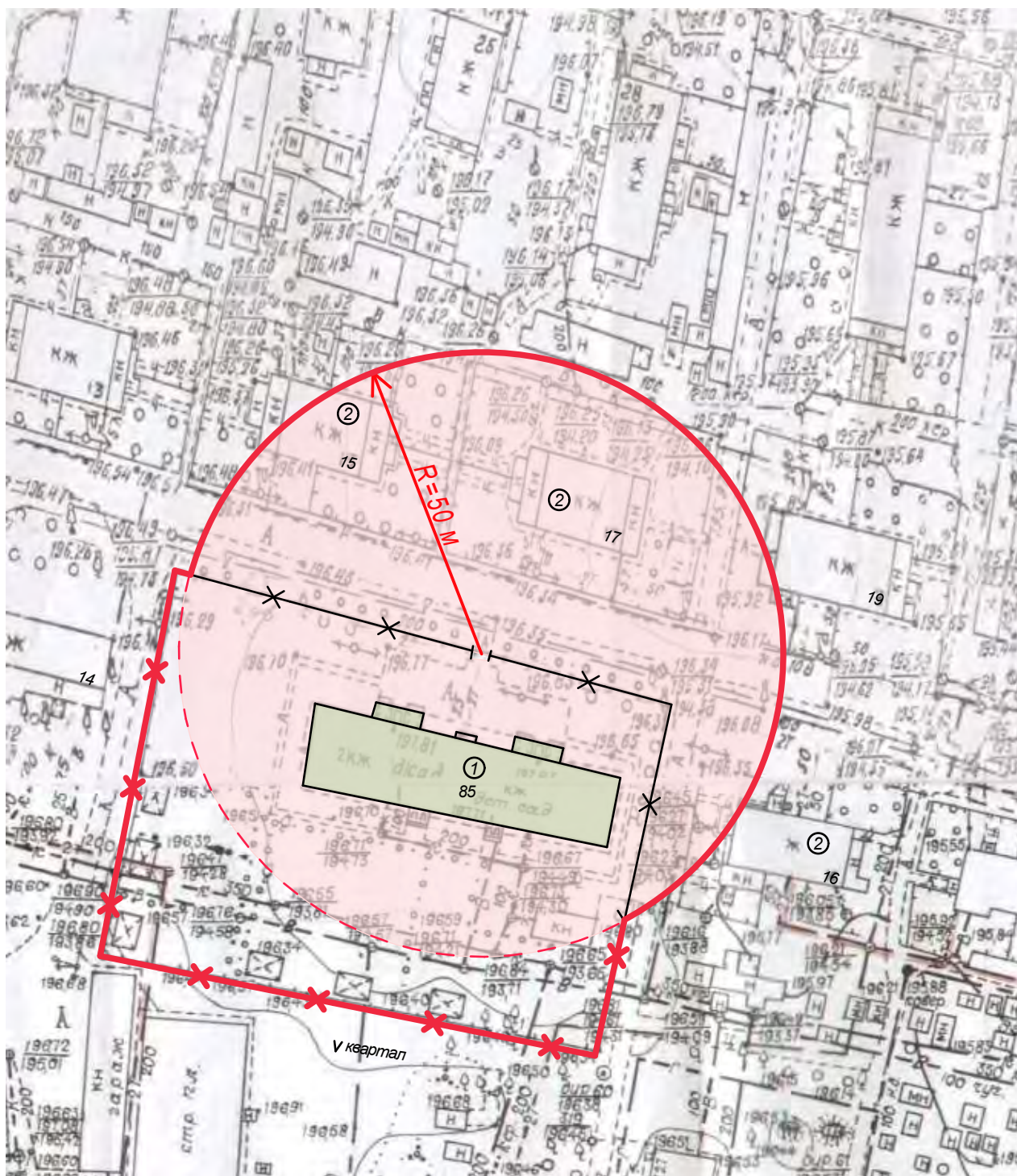
1. Верхнеозерский с/х техникум
2. Общежитие, ФАП

УСЛОВНЫЕ ОБОЗНАЧЕНИЯ:

- граница прилегающих территорий
- X— граница прилегающих территорий (граница земельного участка)
- X— граница земельного участка



# **СХЕМА ПРИЛЕГАЮЩИХ ТЕРРИТОРИЙ К МКДОУ ДЕТСКИЙ САД "КОЛОСОК" КВАРТАЛ 5 ДОМ 85 п. 2-го УЧАСТКА ИНСТИТУТА им.ДОКУЧАЕВА М 1:1000 мм**



## **ЭКСПЛИКАЦИЯ:**

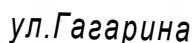
1. Детский сад
2. Жилой дом

## **УСЛОВНЫЕ ОБОЗНАЧЕНИЯ:**




- граница прилегающих территорий
- x — граница прилегающих территорий (граница земельного участка)
- x — граница земельного участка



## ул.Ленина

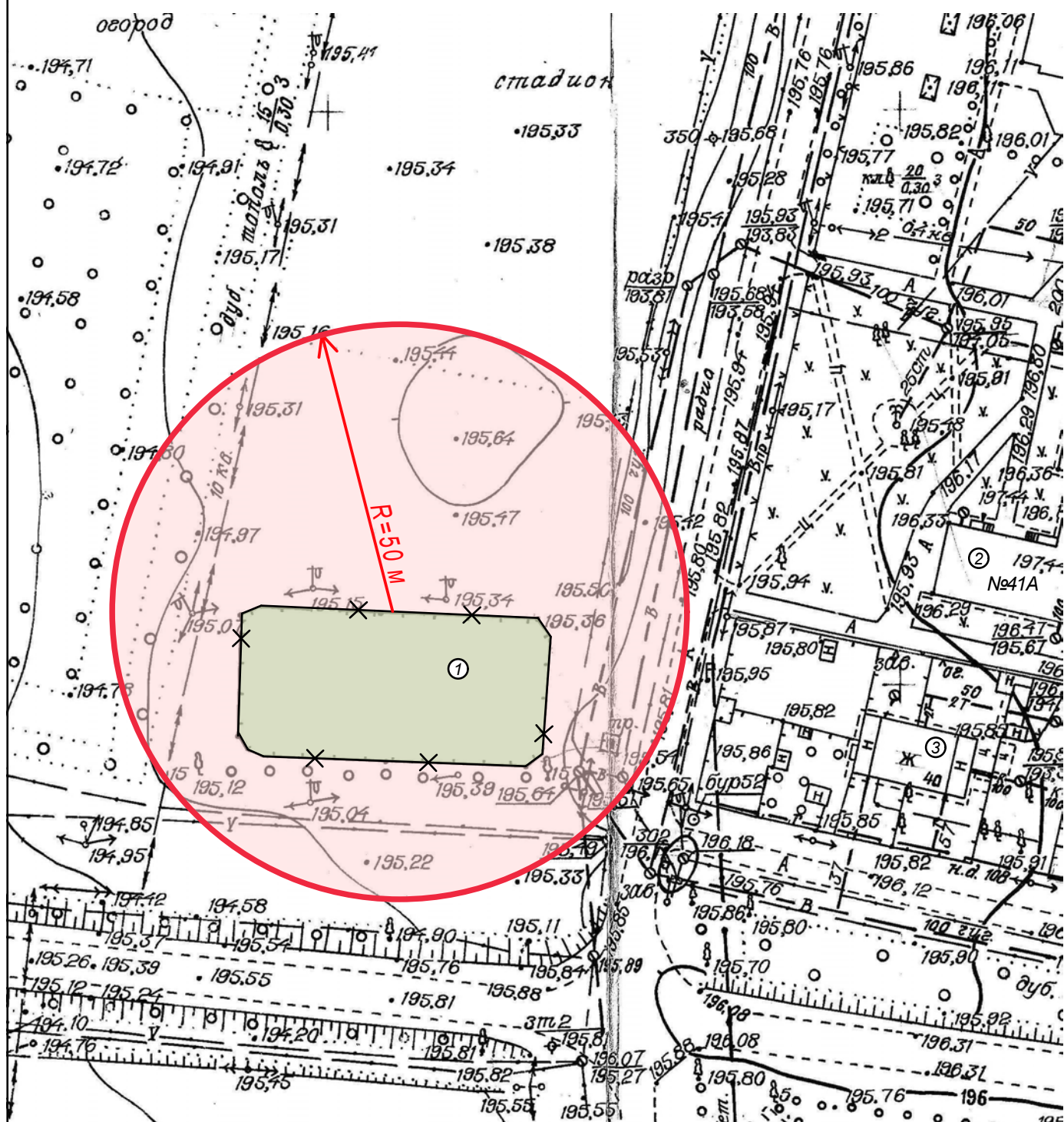


УСЛОВНЫЕ ОБОЗНАЧЕНИЯ:

-  граница прилегающих территорий
-  граница прилегающих территорий  
(граница земельного участка)
-  граница земельного участка



# **СХЕМА ПРИЛЕГАЮЩИХ ТЕРРИТОРИЙ К СПОРТИВНОЙ ПЛОЩАДКИ п.2-го УЧАСТКА ИНСТИТУТА им. ДОКУЧАЕВА М 1:1000 мм**



УСЛОВНЫЕ ОБОЗНАЧЕНИЯ:

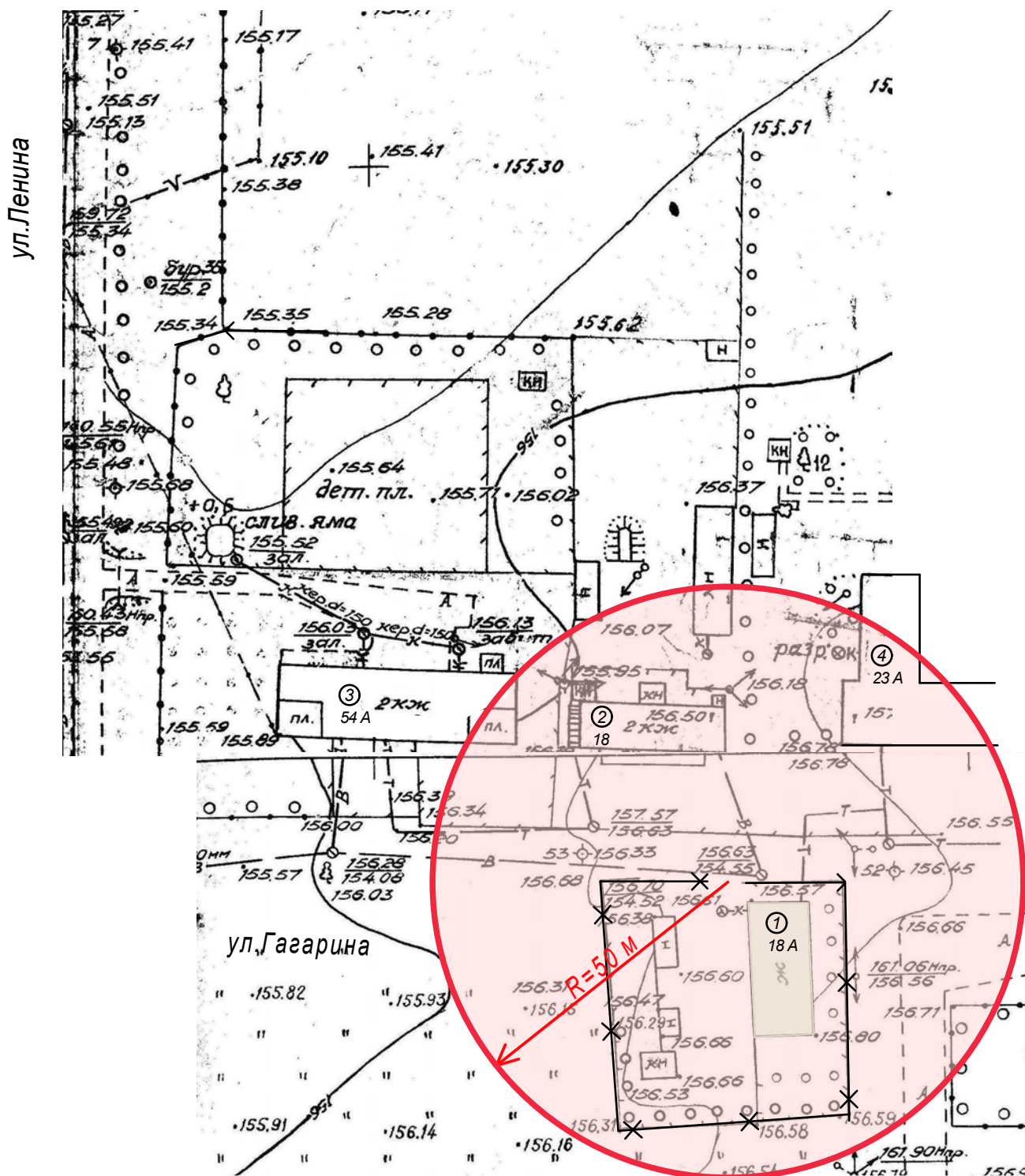
ЭКСПЛИКАЦИЯ:

1. Спортивная площадка
2. Школа
3. Жилой жом

- граница прилегающих территорий
- ✕ граница прилегающих территорий (граница земельного участка)
- ✕ граница земельного участка



**СХЕМА ПРИЛЕГАЮЩИХ ТЕРРИТОРИЙ К ВЫСОКОВСКОМУ ФАП  
БУЗ ВО "ТАЛОВСКАЯ РБ" ул.ГАГАРИНА 18А  
п. ВЫСОКИЙ М 1:1000 мм**



**ЭКСПЛИКАЦИЯ:**

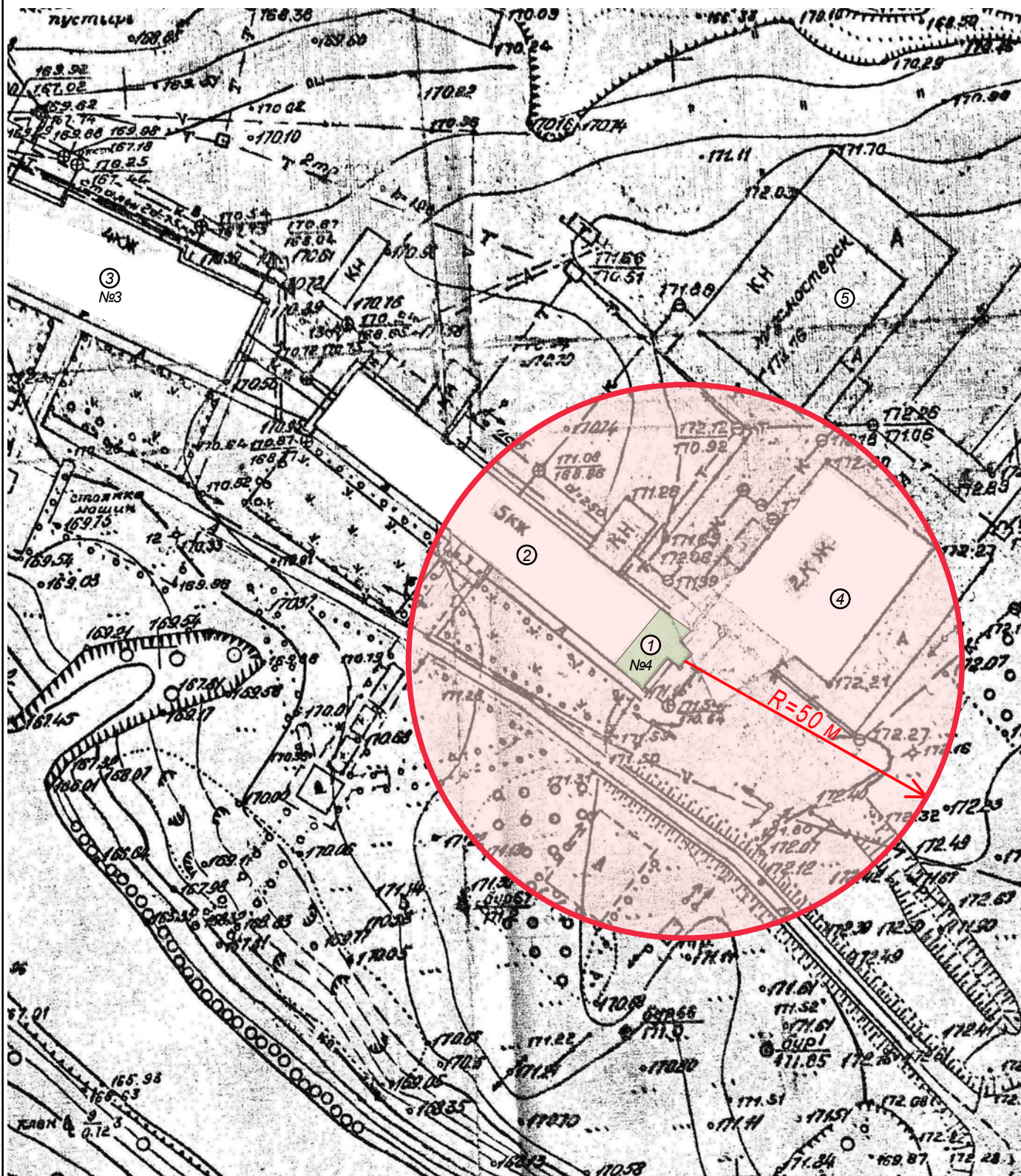
- 1. ФАП
- 2. Жилой дом
- 3. Детский сад
- 4. Школа

**УСЛОВНЫЕ ОБОЗНАЧЕНИЯ:**

- граница прилегающих территорий
- × — граница прилегающих территорий (граница земельного участка)
- × — граница земельного участка



# СХЕМА ПРИЛЕГАЮЩИХ ТЕРРИТОРИЙ К ВЕРХНЕОЗЕРСКОМУ ФАП БУЗ ВО "ТАЛОВСКАЯ РБ" п.ВЕРХНЕОЗЕРСКИЙ ул.МИЧУРИНА 4 М 1:1000 ММ



## ЭКСПЛИКАЦИЯ:

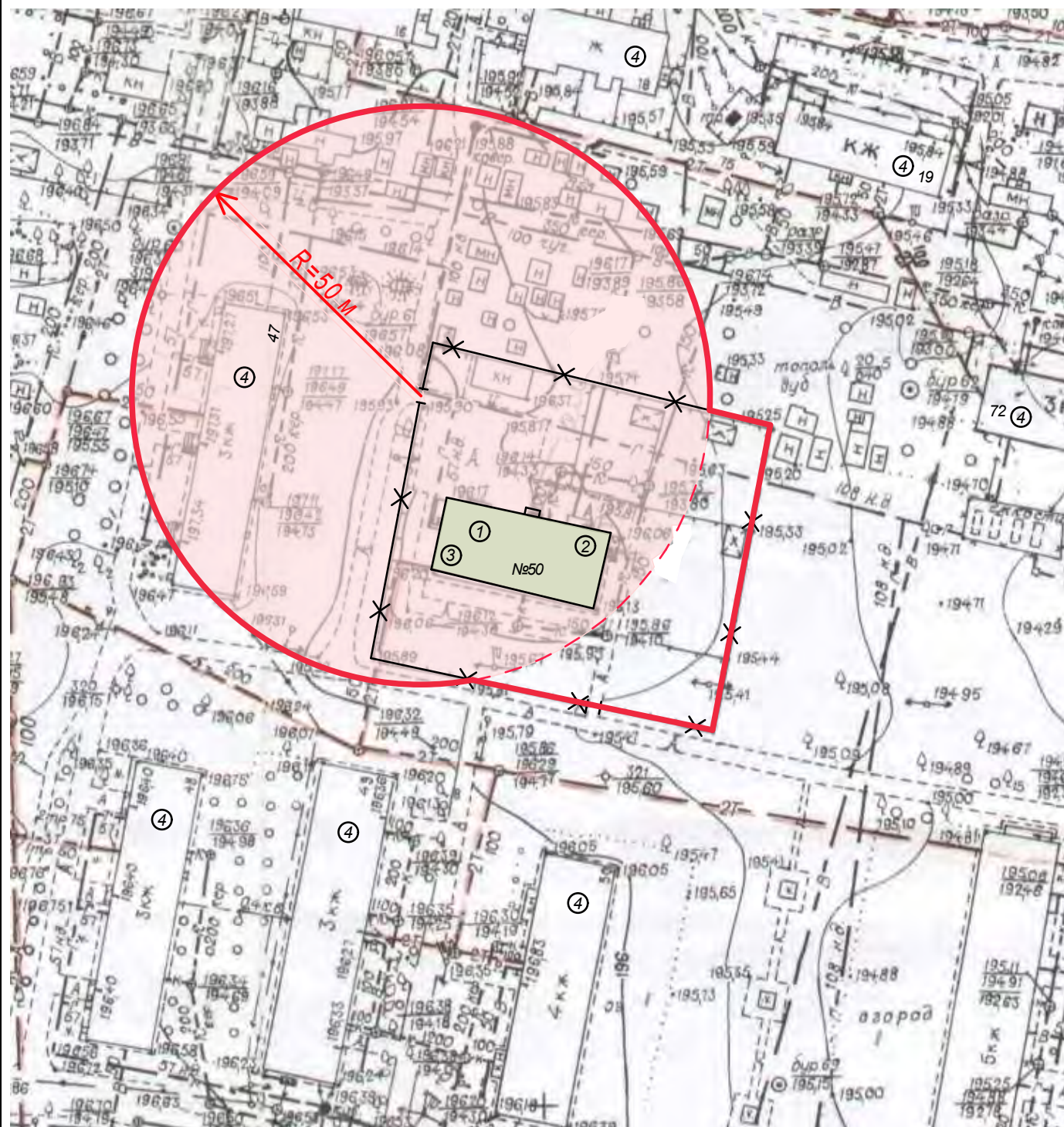
1. ФАП
2. Общежитие
3. Верхнеозерский с/х техникум
4. Столовая
5. Мехмастерская

## УСЛОВНЫЕ ОБОЗНАЧЕНИЯ:

- граница прилегающих территорий
- X — граница прилегающих территорий (граница земельного участка)
- X — граница земельного участка



**СХЕМА ПРИЛЕГАЮЩИХ ТЕРРИТОРИЙ К ВРАЧЕБНОЙ  
АМБУЛАТОРИИ БУЗ ВО "ТАЛОВСКАЯ РБ" КВАРТАЛ 6 ДОМ 50  
п. 2-го УЧАСТКА ИНСТИТУТА им.ДОКУЧАЕВА М 1:1000 мм**



**ЭКСПЛИКАЦИЯ:**

1. Врачебная амбулатория
2. Магазин
3. Молебный дом
4. Жилой дом

**УСЛОВНЫЕ ОБОЗНАЧЕНИЯ:**

- граница прилегающих территорий
- x — граница прилегающих территорий (граница земельного участка)
- x — граница земельного участка